

муниципальное бюджетное дошкольное образовательное учреждение – детский сад № 6 «Березка»

УТВЕРЖДАЮ
Заведующий МБДОУ
д/с № 6 «Березка»
С.В. Редреева
«30» мая 2018 г.

ПАСПОРТ ДОСТУПНОСТИ № 91 объекта и услуг для инвалидов и других МГН

1. **Общие сведения об объекте** (краткая характеристика объекта)
 - 1.1. Наименование отрасли (сферы деятельности) Дошкольное образовательное учреждение.
 - 1.2. Адрес объекта: г. Топки, ул. Луначарского, 24.
 - 1.3. Сведения о размещении объекта: отдельно стоящее здание, 2 этажа, 968 м², наличие прилегающего земельного участка, S = 3538,54 м².
 - 1.4. Год постройки здания: 1960 г. капитальный ремонт 2007 г.
 - 1.5. Дата предстоящих плановых работ: капитальный ремонт – нет; реконструкция – нет; строительство нового здания – нет; иное – нет.
- Сведения об организации, расположенной на объекте**
- 1.6. Название организации (учреждения) – полное и краткое наименование (согласно Устава) муниципальное бюджетное дошкольное образовательное учреждение – детский сад № 6 «Березка» (МБДОУ д/с № 6 «Березка»).
- 1.7. Юридический адрес организации (учреждения) ул. Луначарского, 24 г. Топки кемеровской области.
- 1.8. Основание для пользования объектом (оперативное управление, аренда, собственность, иное).
- 1.9. Форма собственности: муниципальная
- 1.10. Территориальная принадлежность муниципальная.
- 1.11. Вышестоящая организация (наименование) Управление образования администрации Топкинского муниципального района.
- 1.12. Адрес вышестоящей организации, координаты для связи г. Топки, ул. Топкинская, 4, тел: 3-69-44, 3-69-41.

2. Характеристика деятельности организации на объекте

(краткая характеристика предоставляемых услуг)

- 2.1. Вид (или тип) объекта: дошкольное образовательное учреждение.
- 2.2. Виды оказываемых услуг: дошкольное образование.
- 2.3. Форма оказания услуг: на объекте, в том числе с проживанием; на дому, дистанционно; иное) на объекте.
- 2.4. Категории обслуживаемого населения по возрасту (дети; граждане трудоспособного возраста; граждане пожилого возраста; все возрастные категории) дети.
- 2.5. Категории обслуживаемых инвалидов: (К, О-н, О-в, С-п, С-ч, Г-п, Г-ч, У) / нет)
- 2.6. Участие в исполнении ИПРА ребенка-инвалида: да.
- 2.7. Плановая мощность – 95-100.

3. Состояние доступности объекта и услуг

- 3.1. Путь следования к объекту пассажирским транспортом: маршрутное такси № 9 до остановки «Золотая рыбка», № 10 до остановки «Администрация».
Наличие адаптированного пассажирского транспорта к объекту – нет.
Наличие специального транспортного обслуживания (социальное такси) – нет.
Необходимые организационные решения – нет.

5	Санитарно-гигиенические помещения	<i>ДУ-пп</i>	<i>ДУ-пп</i>	<i>ДУ-пп</i>	<i>ДУ-пп</i>	<i>ДУ-пп</i>	<i>ДУ-пп</i>	<i>ДУ-пп</i>	<i>ДУ-пп</i>
6	Система информации и связи (на всех зонах)	<i>ДУ-пп</i>	<i>ДУ-пп</i>	<i>ДУ-пп</i>	<i>ДУ-пп</i>	<i>ДУ-пп</i>	<i>ДУ-пп</i>	<i>ДУ-пп</i>	<i>ДУ-пп</i>
7	Пути движения к объекту (от остановки транспорта)	<i>ДУ-пп</i>	<i>ДУ-пп</i>	<i>ДУ-пп</i>	<i>ДУ-пп</i>	<i>ДУ-пп</i>	<i>ДУ-пп</i>	<i>ДУ-пп</i>	<i>ДУ-пп</i>

* - указывается дата обследования, соответствующая приложению 1к Паспорту доступности «Результаты обследования на предмет доступности объекта и услуг для инвалидов и других МГН»; при повторном обследовании делается **Вкладыш** к Паспорту доступности и указывается дата повторной оценки по настоящему пункту.

** - если зона отсутствует или не закреплена за организацией, расположенной на объекте, в соответствующей строке делается отметка (запись) об этом.

*** - указывается по каждой зоне доступность ее для каждой из 8 категорий инвалидов и других МГН:

- **ДП**- доступно полностью (барьеры отсутствуют, требования нормативно-технических документов выполнены);

- **ДУ-им** - доступно условно с обеспечением индивидуальной мобильности техническими решениями (отклонения от нормативно-технических документов согласованы с представителем общественного объединения инвалидов);

- **ДУ-пп** - доступно условно с помощью персонала (согласовано с общественным объединением инвалидов);

- **ВНД** – временно недоступно (имеются существенные барьеры, на момент обследования не устранены).

3.6. Состояние доступности объекта и услуг (итоговое заключение) на «01» марта 2018 г.*

Категории инвалидов	К	О-н	О-в	С-п	С-ч	Г-п	Г-ч	У	Все категории *
Состояние доступности на момент обследования***	ВНД	<i>ДУ-пп</i>	<i>ДУ-пп</i>	ВНД	<i>ДУ-пп</i>	<i>ДУ-пп</i>	ДП	ДП	
Ожидаемое состояние доступности объекта и услуг после выполнения работ:									
1 этапа (неотложных работ)	ВНД	<i>ДУ-пп</i>	<i>ДУ-пп</i>	<i>ДУ-пп</i>	<i>ДУ-пп</i>	<i>ДУ-пп</i>	ДП	ДП	
2 этапа (отложенных работ)	ВНД	<i>ДУ-пп</i>	<i>ДУ-пп</i>	<i>ДУ-пп</i>	<i>ДУ-пп</i>	<i>ДУ-пп</i>	ДП	ДП	
3 этапа (итоговых работ)	ДП	ДП	ДП	ДП	ДП	ДП	ДП	ДП	

* - аналогично пункту 3.4 (см.)

** - заполняется только в случае, если по всем категориям единая оценка

*** - в этой строке указывается решение о состоянии доступности объекта и предоставляемых услуг для соответствующих категорий инвалидов: **ДП** - доступно полностью; **ДЧ** – доступно частично; **ДУ-им** – доступно условно с обеспечением индивидуальной мобильности;

ДУ-пп - доступно условно с помощью персонала на объекте;

ДУ-дом – доступно условно с предоставлением услуг на дому (ином месте пребывания инвалида);

ДУ-дистант – доступно условно с предоставлением услуг дистанционно; **ВНД** – временно недоступно.

Примечание: Информация о состоянии доступности объекта и услуг на момент обследования отражается на сайте организации, а по приоритетным объектам – так же на карте доступности.

3.7. Объект является приоритетным: нет.

4. Управленческие решения (по обеспечению доступности объектов и услуг)

4.1. Работы по обеспечению доступности объекта и предоставляемых услуг*

Этапы и виды работ по обеспечению доступности объекта и услуг	Возможный результат доступности	Ожидаемый результат доступности по категориям МГН (отметить знаком плюс +)							
		К	О-н	О-в	С-п	С-ч	Г-п	Г-ч	У
1 этап (неотложных работ)									
1.1 Обеспечение доступа к месту (местам) предоставления услуги (услуг) на объекте путем оказания работниками организаций помощи с согласованием с ООИ	ДУ-пп	+	+	+	+	+	+	+	+
1.2 Организация предоставления услуг инвалидам по месту жительства (на дому)	ДУ-дом	+	+	+	+	+	+	+	+
1.3 Организация предоставления услуг инвалидам в дистанционном формате	ДУ-дистант	+	+	+	+	+	+	+	+
Срок завершения 1 этапа, контроля его исполнения и актуализации информации на сайте организации и карте доступности 01.09.2020 года									
2 этап (отложенных работ)									
2.1 Создание условий индивидуальной мобильности для самостоятельного передвижения инвалидов по объекту, в т.ч. к местам предоставления услуг (по варианту «А» / «Б») с согласованием с ООИ; путем приобретения технических средств адаптации (и информации), проведения ремонтных работ	ДУ-им							+	+
2.2 Обеспечение доступности объекта путём выполнения ремонтных работ и приобретения технических средств адаптации (и информации) с соблюдением требований нормативно-технических документов в проектировании и строительстве									
2.2.1 По варианту «А»	ДП								
2.2.2 По варианту «Б»	ДЧ	+	+	+	+	+	+	+	+
Срок завершения 2 этапа, контроля его исполнения и актуализации информации на сайте организации и карте доступности 01.09.2030 года									
3 этап (итоговые мероприятия)									
3.Создание условий для беспрепятственного доступа инвалидов к объекту и предоставляемым в нем услугам									
3.1. По варианту «А»	ДП	+	+	+	+	+	+	+	+
3.2. По варианту «Б»	ДЧ								
Срок завершения 3 этапа, контроля его исполнения и актуализации информации на сайте организации и карте доступности 2040 года									

подробно мероприятия представлены в «дорожной карте объекта» от «01» марта 2018 г.

- Для принятия решения о выполнении работ на объекте требуется / не требуется:
- согласование работ с надзорными органами (в сфере проектирования и строительства, архитектуры, охраны памятников, другое) да.
 - техническая экспертиза да.
 - разработка проектно-сметной документации да.
 - согласование с вышестоящей организацией (с собственником объекта) да.
 - рассмотрение в управлении образования администрации Топкинского муниципального района да.

Работы, требующие обязательного согласования с полномочным представителем общественного объединения инвалидов (пункт 1.1 и пункт 2.1 раздела 4.1):

Согласованы без замечаний: Дата «___» _____ 20__ г.

Согласованы с замечаниями и предложениями

(прилагаются к «дорожной карте» объекта): Дата «___» _____ 20__ г.

Замечания устранены: Дата «___» _____ 20__ г.

Не согласованы. Необходимо согласовать до: Дата «___» _____ 20__ г.

5. Особые отметки

Информация доступности объекта и предоставляемых услуг размещена на:

- Сайте организации (адрес) <http://berezka.uo-topki.ru/>

- Карте доступности (адрес) _____

ПРИЛОЖЕНИЯ к Паспорту доступности объекта и услуг:

1. Результаты обследования на предмет доступности объекта и услуг от 22.02.2018г.
2. План мероприятий по поэтапному повышению уровня доступности для инвалидов объекта и предоставляемых услуг («дорожная карта») от 01.03.2018г.
3. Маршрут (схема) движения инвалидов и других МГН на объекте _____ листов
4. Фотографии (структурно-функциональных зон и элементов объекта) _____ штук
5. Материалы уполномоченных организаций по осуществлению контроля и надзора

Наименование документа и выдавшей его организации, дата

6. Материалы (заключения) иных организаций по вопросам доступности объекта и услуг

(сертификаты системы добровольной сертификации, документы общественного контроля и проч.)

7. Другое

(например, Вкладыш в Паспорт доступности – при повторном обследовании, в т.ч. контрольном)

Комиссия, проводившая обследование и составление Паспорта доступности

Председатель _____


Подпись

заведующий Редреева С.В.
должность ФИО

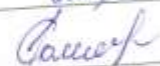
Члены комиссии:

Подпись



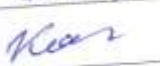
старший воспитатель Казачек Н.Ю.
должность ФИО

Подпись




воспитатель Хомякова С.С.
должность ФИО

Подпись



воспитатель Коженова Л.В.
должность ФИО

Подпись



завхоз Чуприна Е.Е.
должность ФИО

Результаты обследования на предмет доступности объекта и услуг для инвалидов и других МГН
муниципальное бюджетное дошкольное образовательное учреждение – детский сад № 6 «Березка»
г.Топки, ул Луначарского, 24

№ п/п	Структурно-функциональные зоны и элементы	Значимые барьеры для инвалидов и МГН* (физические, информационные, организационные)	Предложения по созданию условий доступности объекта и услуг (до реконструкции / капитального ремонта):		Состояние доступности соответствующей зоны		
			Неотложные мероприятия (1 этап)	Отложенные мероприятия (2 этап)	На момент обследования	После 1 этапа	После 2 этапа
1	Территория, прилегающая к зданию - Вход на территорию - Пути движения на территории - Крыльцо (со ступенями) - Пандус (наружный) - Автостоянка и парковка	<ol style="list-style-type: none"> Отсутствие информации об объекте перед входом Отсутствие тактильной плитки на пути следования Отсутствие дублирующей тактильной и звуковой информации и указателей Отсутствие пандуса и защитного навеса над ним Отсутствие автостоянки и парковки Отсутствие зоны отдыха 	<p>Установить информацию об объекте при входе на территорию</p> <p>Организовать оказание помощи сотрудников школы для преодоления барьеров инвалидами. Поддерживать в порядке прилегающую к зданию территорию</p>	<p>Установить мнемосхему объекта. Установить тактильную плитку за 0,8 м. до входа на территорию</p> <p>Установить тактильные и звуковые средства на пути движения</p> <p>Установка пандусов</p> <p>Согласование с администрацией Топкинского сельского поселения, комитетом по управлению муниципальным имуществом, управлением образования администрации Топкинского муниципального района оборудование автопарковки и зоны отдыха на прилегающей к зданию территории</p>	<p>К – ВНД О-н – ДУпп О-в – ДП С-п - ДУпп С-ч – ДУпп Г-п- ДУпп Г-ч – ДУпп У - ДП</p>	<p>К – ВНД О-п – ДУпп О-в – ДП С-п - ДУпп С-ч – ДУпп Г-п-ДУим Г-ч-ДУим У - ДП</p>	<p>К – ВНД О-п – ДУпп О-в – ДП С-п - ДУпп С-ч – ДУим Г-п-ДУим Г-ч-ДУим У - ДП</p>
2	Вход в здание Лестница (наружная) Пандус (наружный) Входная площадка (перед дверью) Дверь входная 1 Тамбур Дверь входная 2	<ol style="list-style-type: none"> Оборудование входа знаками доступности Отсутствие пандуса и поручней с учетом технических требований к опорным стационарным устройствам. Отсутствие контрастной маркировки дверного проема и ступеней Оборудование навеса над входной площадкой 	<p>-Нанесение контрастной полосы перед ступенью крыльца за 0,8 м до подъема</p> <p>- Нанесение контрастной полосы перед дверью за 0,6 м до входа</p> <p>- Обозначение перепада высоты (5 см) и препятствий в тамбуре</p>	<p>-Установка поручней на крыльце</p> <p>-Установка пандуса</p> <p>-Установка навеса над входной площадкой</p> <p>- Установить тактильные и звуковые средства на пути движения</p> <p>- Обеспечение</p>	<p>К – ВНД О-н – ВНД О-в – ДП С-п - ДУпп С-ч – ДУпп Г-п - ДП Г-ч – ДП У - ДП</p>	<p>К – ВНД О-н – ДУпп О-в – ДУпп С-п - ДУпп С-ч – ДП Г-п - ДП Г-ч – ДП У - ДП</p>	<p>К – ВНД О-н – ДУпп О-в – ДУпп С-п - ДП С-ч – ДП Г-п - ДП Г-ч – ДП У - ДП</p>

		<p>5. Отсутствие обозначения перепады высоты и препятствий в тамбуре</p> <p>6. Трудности в открывании и закрывании входных дверей</p>					
3	<p>Пути движения внутри здания</p> <p>- Коридор (вестибюль, зона ожидания, галерея, балкон)</p> <p>- Лестница (внутри здания)</p> <p>- Пандус (внутри здания)</p> <p>- Лифт пассажирский (или подъемник)</p> <p>- Дверь</p> <p>- Пути эвакуации (в т.ч. зоны безопасности)</p>	<p>3.1. Отсутствие стенов с информацией о местонахождении зон целевого назначения. Отсутствие информации о предоставляемых услугах. Отсутствие схемы здания. Отсутствие версии схемы здания и схемы эвакуации для слепых.</p> <p>3.2. Отсутствие тактильных указателей движения на стенах коридора.</p> <p>3.3. Отсутствие рифлёных напольных указателей дверей и крайних ступеней лестничных маршей.</p> <p>3.4. Отсутствие подъемной платформы</p> <p>3.5. Отсутствие зон безопасности на случай ЧС.</p> <p>3.6. Не обеспечен допуск собаки-проводника на объект, не организовано для нее место ожидания</p>	<p>-Нанесение визуальной и тактильной направляющих на полу</p> <p>-Размещение информации о местонахождении зон целевого назначения и предоставляемых услугах.</p>	<p>-Организовать размещение комплексной системы информации от входа на пути движения внутри здания к зоне целевого назначения и санитарно-гигиеническом помещениям</p> <p>-Установка сигнализации визуального и акустического оповещения</p> <p>-Приобретение съемного пандуса</p> <p>-Обеспечение допуска собаки-проводника на объект, организация для него места ожидания</p> <p>-оборудование зоны безопасности на случай ЧС</p>	<p>К -ВНД О-н - ДУпп О-в-ДУпп С-п-ДУпп С-ч-ДУпп Г-п-ДУпп Г-ч-ДУпп У-ДУ</p>	<p>К -ВНД О-н - ДУпп О-в-ДУпп С-п-ДУпп С-ч-ДУпп Г-п-ДУ Г-ч-ДУ У-ДУ</p>	<p>К -ВНД О-н - ДУпп О-в-ДУпп С-п-ДУпп С-ч-ДУ Г-п-ДУ Г-ч-ДУ У-ДУ</p>
4	<p>Санитарно-гигиенические помещения</p> <p>-Туалетная комната</p> <p>- Душевая/ ванная комната</p> <p>- Бытовая комната (гардеробная)</p>	<p>-Отсутствие туалетной комнаты, адаптированной для нужд инвалидов колясочников.</p> <p>- Отсутствие контрастной маркировки дверного проема туалетных комнат</p> <p>-Отсутствие специально оборудованных мест в гардеробе для инвалидов и других МГН</p> <p>- Отсутствие информации о помещении со стороны дверной ручки на высоте 1,4 до 1,75 см с дублированием рельефным шрифтом</p> <p>- Отсутствие кнопка вызова персонала</p>	<p>-Размещение информации о помещении на стене со стороны дверной ручки на высоте 1,4 до 1,75 см с дублированием рельефным шрифтом</p> <p>-Обеспечить контрастную маркировку дверных проемов</p>	<p>-Установка кнопки вызова персонала</p> <p>-Установка поручней у раковины и унитаза</p> <p>-Оборудовать крепления для костылей и тростей</p> <p>-оборудовать туалетную комнату а первом этаже, адаптированную для нужд инвалидов-колясочников, с соответствии с требованиями свода правил СП59.13330.2012</p> <p>-Установка на раковинах в туалетах локтевых кранов</p>	<p>К – ВНД О-н – ВНД О-в- ДУпп С-п- ДПпп С-ч- ДП Г-п- ДП Г-ч-ДП У-ДП</p>	<p>К – ВНД О-н– ДУим О-в- ДУпп С-п- ДПим С-ч- ДП Г-п- ДП Г-ч-ДП У-ДП</p>	<p>К – ВНД О-н– ДУим О-в- ДУпп С-п- ДПим С-ч- ДП Г-п- ДП Г-ч-ДП У-ДП</p>

		<ul style="list-style-type: none"> - Отсутствие поручней у раковины и унитаза - Отсутствие креплений для костылей и тростей - Отсутствие в туалетных комнатах локтевых кранов 					
5	<p>Система информации на объекте</p> <ul style="list-style-type: none"> - комплексность - единообразие и непрерывность - оповещение о чрезвычайных ситуациях <p>Сайт организации</p>	<p>-Отсутствие средств информации и сигнализации об опасности, предусматривающих визуальную и тактильную информацию с указанием направления движения и мест получения услуги, соответствующих требованиям ГОСТ Р 51671, ГОСТ Р 51264</p>	<p>-Разместить тактильную информацию об опасности с указанием направления движения и мест получения услуги, соответствующих требованиям ГОСТ Р 51671</p>	<p>-Установка средств информации и сигнализации об опасности, предусматривающих визуальную информацию с указанием направления движения и мест получения услуги, соответствующих требованиям ГОСТ Р 51671, ГОСТ Р 51264</p> <p>-Применяемые средства информации (в том числе знаки и символы) должны соответствовать знакам, установленным действующими нормативными документами по стандартизации.</p> <p>-Развитие сайта организации, отражение на нем состояния доступности</p>	<p>К – ВНД О-н– ДУпп О-в- ДУпп С-п- ВНД С-ч- ВНД Г-п- ДУпп Г-ч-ДУпп У-ДП</p>	<p>К – ВНД О-н– ДУпп О-в- ДУпп С-п- ВНД С-ч- ВНД Г-п- ДУпп Г-ч-ДУпп У-ДП</p>	<p>К – ВНД О-н– ДУпп О-в- ДУпп С-п- ВНД С-ч- ВНД Г-п- ДУпп Г-ч-ДУпп У-ДП</p>
6	<p>Пути движения к объекту</p> <ul style="list-style-type: none"> - от остановки рейсового автобуса -наличие выделенного от проезжей части пешеходного перехода 	<p>-Отсутствие информации на пути следования к объекту</p>		<p>-организационные мероприятия по решению вопроса доступности пути к объекту от остановки до общественного транспорта</p>	<p>К – ДП О-н– ДП О-в– ДП С-п– ДП С-ч– ДП Г-п– ДП Г-ч– ДП У– ДП</p>	<p>К – ДП О-н– ДП О-в– ДП С-п– ДП С-ч– ДП Г-п– ДП Г-ч– ДП У– ДП</p>	<p>К – ДП О-н– ДП О-в– ДП С-п– ДП С-ч– ДП Г-п– ДП Г-ч– ДП У– ДП</p>

Состояние доступности объекта и услуг для инвалидов и др. МГН	К	О-и	О-в	С-п	С-ч	Г-п	Г-ч	У
- на момент обследования	ВНД	ДУпп	ДУпп	ВНД	ДУпп	ДУпп	ДП	ДП
- после неотложных мероприятий (1-го этапа работ)	ВНД	ДУпп	ДУпп	ДУпп	ДУпп	ДУпп	ДП	ДП
- после отложенных мероприятий (2-го этапа работ)	ВНД	ДУ	ДУпп	ДУпп	ДУим	ДУим	ДП	ДП
- после капитального ремонта / реконструкции (3-го этапа работ)	ДП	ДП	ДП	ДП	ДП	ДП	ДП	ДП

Комиссия, проводившая обследование

Председатель


Подпись

заведующий Редреева С.В.
должность ФИО


Члены комиссии

Подпись




старший воспитатель Казачек Н.Ю.
должность ФИО

Подпись



воспитатель Хомякова С.С.
должность ФИО

Подпись




воспитатель Коженова Л.В.
должность ФИО

Подпись

завхоз Чуприна Е.Е.
должность ФИО

СОГЛАСОВАНО

Начальник управления образования администрации
Топкинского муниципального района

Т.Н. Смыкова

« 30 » 03 2018 г.

УТВЕРЖДАЮ

Заведующий МБДОУ д/с № 6 «Березка»

С.В. Редеева

« 30 » 03 2018 г.

**План мероприятий по поэтапному повышению уровня доступности
для инвалидов объекта и предоставляемых услуг («дорожная карта» объекта)
муниципального бюджетного дошкольного образовательного учреждения - детский сад № 6 «Березка»
г. Топки, ул. Луначарского, 24**

№ п/п	Наименование мероприятий (в соответствии со ст. 15 федерального закона №181-ФЗ в редакции закона №419-ФЗ и отраслевых порядков доступности объектов и услуг)	Категории МГН (буквенное обозначение)	Срок исполнения (и этап работы*)	Документ, которым предусмотрено исполнение мероприятия (источник финансирования)	Примечание (дата контроля и результат)
I. СОЗДАНИЕ УСЛОВИЙ ДЛЯ БЕСПРЕпятСТВЕННОГО ДОСТУПА ИНВАЛИДОВ К ОБЪЕКТУ и предоставляемым в нем услугам					
1	Разработка проектно-сметной документации (для строительства /реконструкции / капитального ремонта объекта) в соответствии с требованиями нормативно-технических документов в сфере обеспечения доступности (по варианту «А» / «Б»)	Все категории	3 этап 2040 г.	Приказ Минобрнауки России от 9 ноября 2015 г. №1309 «Об утверждении Порядка обеспечения условий доступности для инвалидов объектов и предоставляемых услуг в сфере образования, а также оказания им при этом необходимой помощи»	
2	Осуществление строительства / реконструкции / капитального ремонта объекта (по варианту «А» / «Б»)	Все категории	3 этап 2040 г.	Дорожная карта	
3	Создание условий индивидуальной мобильности для самостоятельного передвижения инвалидов по объекту, в том числе к местам предоставления услуг (по варианту «А» / «Б»)	Все категории	3 этап 2040 г.	Дорожная карта	
3.1	по территории объекта				
3.1.1	Ремонтные работы:	Все категории	1-2 этап	Дорожная карта	

	<ul style="list-style-type: none"> Установка пандусов возле бордюра Установка мнемосхемы объекта Установка тактильной плитки за 0,8 м. до входа на территорию Установка тактильных средств на пути движения Согласование с необходимыми организациями и оборудование автомобильной парковки и зоны отдыха 		2018-2030		
3.1.2.	Приобретение технических средств адаптации: Установка звуковых средств на пути движения	Все категории	2 этап До 2030	Дорожная карта	
3.2.	по входу в здание				
3.2.1.	Ремонтные работы: -нанесение контрастной полосы перед ступенью крыльца за 0,8 м до подъема; -Обозначение перепада высоты (5 см) и препятствий в тамбуре -Установка поручней на крыльце и на дверное полотно -Установка пандуса -Установка навеса -Установка навеса над входной площадкой -Установка тактильных средств на пути движения -Установка грязезащитного покрытия с квадратными, ромбовидными ячейками	Все категории	1-2 этап 2018-2030 г.	Дорожная карта	
3.2.2.	Приобретение технических средств адаптации: -Обеспечение задержки автоматического закрывания дверей, продолжительностью не менее 5 секунд. -Установка звуковых средств на пути движения. -Установка устройства для автоматического открывания дверей (с кнопкой)	Все категории	2 этап До 2030 г.	Дорожная карта	
3.3.	по путям движения в здании				
3.3.1.	Ремонтные работы: -Нанесение визуальной и тактильной направляющих на полу -Организация размещения комплексной системы информации от входа на пути движения внутри здания к зоне целевого назначения и санитарно-гигиеническим помещениям -Оборудования места ожидания собаки-проводника -Оборудование зоны безопасности на случай ЧС -Оборудование лифта -Установка поручней на дверное полотно	Все категории	1-3 этап До 2040 г.	Дорожная карта	

3.3.2.	Приобретение технических средств адаптации: -Установка сигнализации визуального и акустического оповещения -Приобретение съемного пандуса -Оборудование зоны безопасности на случай ЧС -Оборудование лифта	Все категории	2-3 этап До 2040 г.	Дорожная карта	
3.4.	по зоне оказания услуг				
3.4.1.	Ремонтные работы: -Согласование отклонения от норматива ширины дверного проема с общественной организацией инвалидов (ООИ) -Оборудовать помещения на первом этаже для проведения занятий и консультаций для инвалидов, передвигающихся на кресле-коляске, для инвалидов с частичной потерей зрения и слуха -Нанесение рельефной полосы за 0,6 м перед дверями -Установить контрастную ленту для маркировки дверных проемов групп и других зон целевого назначения -Установка поручней на дверное полотно	Все категории	1-3 этап До 2040 г.	Дорожная карта	
3.4.2.	Приобретение технических средств адаптации: -Приобрести звукоусиливающую аппаратуру, мультимедийные и другие технические средства приема-передачи учебной информации для воспитанников с нарушением слуха (по мере необходимости) -Приобрести компьютерную технику со специальным программным обеспечением адаптированной для инвалидов и лиц с ОВЗ (по мере необходимости)	Все категории	2-3 этап До 2040 г.	Дорожная карта	
3.5.	по санитарно-гигиеническим помещениям				
3.5.1.	Ремонтные работы: -Согласование отклонения от норматива ширины дверного проема с ООИ -Размещение информации о помещении на стене со стороны дверной ручки на высоте 1,4 до 1,75 м с дублированием рельефным шрифтом -Обеспечить контрастную маркировку дверных проемов -Установка поручней у раковины и унитаза -Оборудовать крепления для костылей и тростей -Оборудовать туалетную комнату на первом этаже, адаптированную для нужд инвалидов-колясочников, соответствии с требованиями свода правил СП59.133330.2012 -Обеспечить специально-оборудованные места в гардеробе для инвалидов и других МГН -установка на раковинах в туалетах локтевых кранов	Все категории	1-3 этап До 2040 г.	Дорожная карта	

	Установка поручней на дверное полотно				
3.5.2.	Приобретение технических средств адаптации: -установка кнопки вызова персонала	Все категории	2 этап До 2030 г.	Дорожная карта	
3.6.	По системе информации - обеспечение информации на объекте с учетом нарушений функций и ограничений жизнедеятельности инвалидов	Все категории	1 этап До 2020 г.	Дорожная карта	
3.6.1.	Надлежащее размещение оборудования и носителей информации (информационного стенда, информационных знаков, таблиц, схем, вывесок) с соблюдением формата (размер, контрастность), единства и непрерывности информации на всем объекте	Все категории	2 этап До 2030 г.	Дорожная карта	
3.6.2.	Дублирование необходимой звуковой и зрительной информации, а также надписей, знаков и иной текстовой и графической информации знаками, выполненными рельефно-точечным шрифтом Брайля, а также объемными изображениями	С	2 этап До 2030 г.	Дорожная карта	
3.6.3.	Обеспечение допуска собаки-проводника на объект и организация для нее места ожидания	С	2 этап До 2030 г.	Дорожная карта	
3.6.4.	Обеспечение системы оповещения о чрезвычайных ситуациях и эвакуации с учетом особенностей восприятия	Все категории	2-3 этап До 2040 г.	Дорожная карта	
3.6.5.	Развитие средств и носителей информации (информационно-диспетчерской службы, инфо-киоска, памяток)	Все категории	1-3 этап До 2040 г.	Дорожная карта	
3.7.	По путям движения к объекту				
3.7.1	Организация предоставления информации гражданам о наличии адаптированного транспорта к объекту	Все категории	1 этап	Дорожная карта	
3.7.2.	Организационные мероприятия по решению вопроса доступности пути к объекту от ближайшей остановки пассажирского транспорта	Все категории	1 этап	Дорожная карта	
II. ОБЕСПЕЧЕНИЕ УСЛОВИЙ ДОСТУПНОСТИ УСЛУГ, ПРЕДОСТАВЛЯЕМЫХ ОРГАНИЗАЦИЕЙ					
1**	Обеспечение доступа к месту предоставления услуги на объекте путем оказания работниками организации помощи инвалидам в преодолении барьеров, мешающих получению ими услуг на объекте, в том числе с сопровождением инвалидов, имеющих стойкие расстройства функции зрения и самостоятельного передвижения (К, О, С)	Все категории	1 этап	Дорожная карта	
1.1.	Разработка и утверждение организационно-распорядительных и иных локальных документов учреждения о порядке оказания помощи инвалидам и другим маломобильным гражданам	Все категории	1 этап	Дорожная карта	
1.2.	Закрепление в должностных инструкциях персонала конкретных задач и функций по оказанию помощи инвалидам и другим маломобильным гражданам (и их сопровождению)	Все категории	1 -3 этап систематически	Дорожная карта	
1.3.	Организация систематического обучения (инструктажа) персонала по вопросам оказания помощи на объекте инвалидам и	Все категории	1 этап	Дорожная карта	

	стенде, в индивидуальности				
1.5	Предоставление (при необходимости) инвалидам по слуху услуг с использованием русского жестового языка, с допуском на объект(к местам предоставления услуг) сурдопереводчика, тифлосурдопереводчика				
3	Создание (развитие) сайта организации, адаптированного с учетом особенностей восприятия, с отражением на нем информации о состоянии доступности объекта и услуг	Все категории	1 этап	Дорожная карта	

СОГЛАСОВАНО

Представитель Топкинской городской общественной организации

«Всероссийское общество инвалидов»

Название организации

Васильков

(С.А. Васильков)

Фамилия, Имя, Отчество

Координаты для связи

Дата согласования « 30 » марта 20 18 г.

Согласовано без замечаний / с замечаниями (*неужное зачеркнуть*)
Замечания и предложения со стороны представителя ООИ:

Приложение 3
к Паспорту доступности объекта и услуг № 1
Дата формирования: 30.08.2018 г.

УТВЕРЖДАЮ
Заведующая МБДОУ № 6 «Березка»
С.В. Редеева
«30.08.2018 г.»

